

METSAINVENTEERIMISE ANDMED

Maakond: Pärnu
Vald: Tori
Küla: Võlla
ID(d): 19

Maaüksus: **Taali metskond 66**
Kinnistu number: 7471850
Katastritunnus: 80901:001:1022
Üldpindala: 2,74 ha

Metsamaa pindala: **2,66 ha, sellest:**
lagedad alad
selguseta alad
puistud

2,66 ha, sellest:
kaasikud 1,62 ha 38 tm
haavikud 1,04 ha 38 tm

Kasvava metsa tagavara: 75 tm 28 tm/ha
Tagavara juurdekasv: 17 tm aastas

Välitööd tegi: Mai Umalas, 05.02.2025
Kava on koostatud: 14.02.2025 (ID: 21473-21833)

Metsabüroo OÜ (reg. kood 10908249), Järvevana tee 9, Tallinn
e-post: info@mitsabyroo.ee, telefon 61 090 61



Co-financed by the Connecting Europe
Facility of the European Union

KITSENDUSTE PLAAN
Pärnu maakond
Tori vald
Taali metskond 66 kinnistu

Laoplats: 543223,6484777



Mõõt 1:5 000

Kitsendused ja looduskaitseobjektid

The legend is organized into two columns of color-coded boxes and a list of symbols with their corresponding labels in Estonian.

Color-coded boxes (Left Column):

- Light blue: kalda pv.
- Light green: kaitseala skv.
- Yellow: kaitseala pv.
- Light green: hoiuala
- Grey: üksikobjekt

Color-coded boxes (Right Column):

- Light blue: kalda pv.
- Purple: püsielupaiga skv.
- Yellow: püsielupaiga pv.
- Light blue: ranna pv.
- Brown: muud kitsendused

Symbols and Labels:

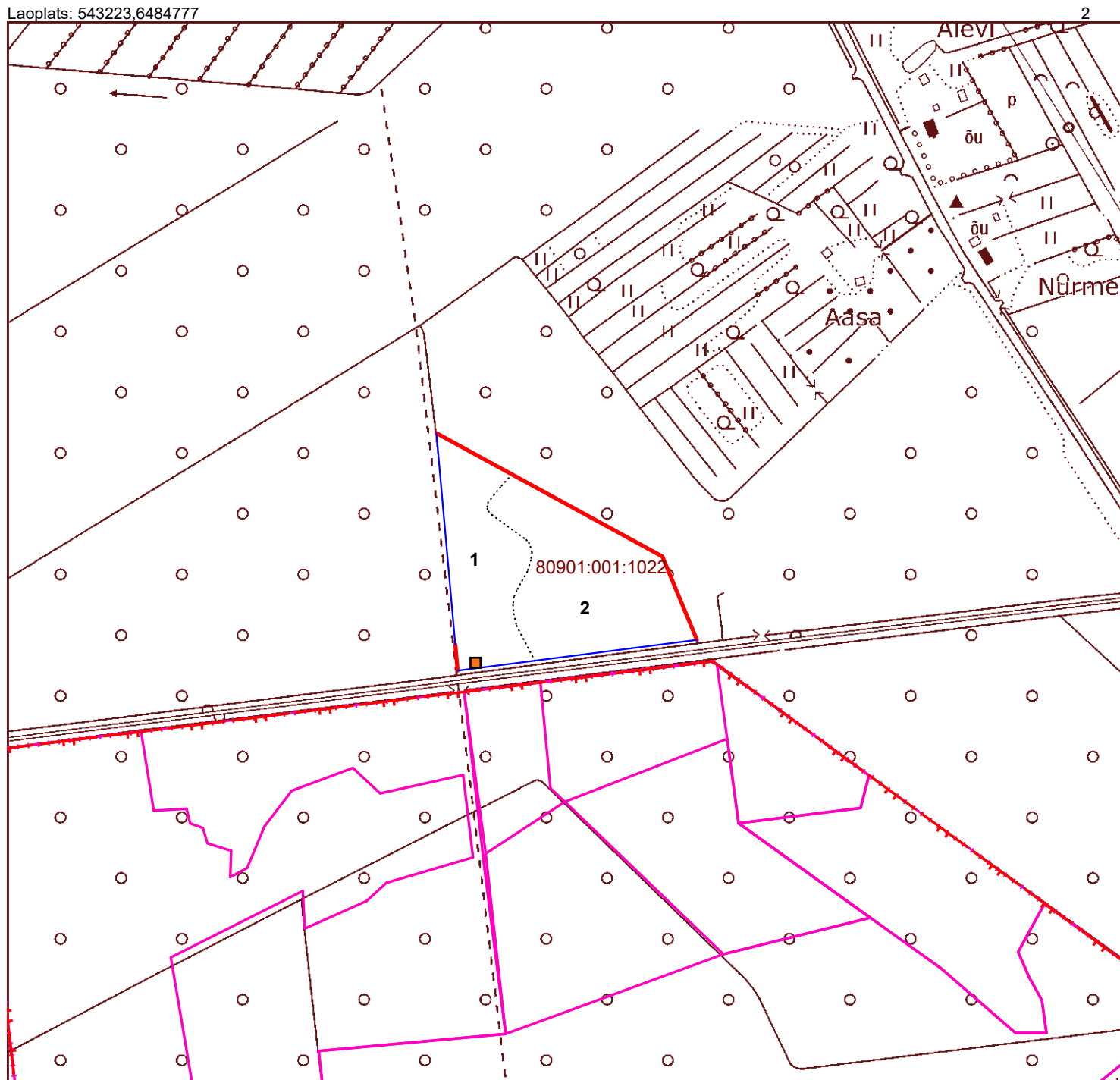
- Red line with cross-ticks: kaitseala välispiir
- Green line with cross-ticks: reservaat
- Orange line with cross-ticks: looduslik skv.
- Pink line with cross-ticks: hooldatav skv.
- Yellow line with cross-ticks: piiranguvöönd
- Orange dashed line: püsielupaik
- Orange line with cross-ticks: püsielupaiga skv.
- Yellow line with cross-ticks: püsielupaiga pv.
- Black symbol: kultuurimälestis
- Yellow vertical lines: hoiuala
- Grey line: projekteeritav kaitseala
- Orange line: vääriselupaik
- Green tree symbol: üksikobjekt
- Pink line: loomad I kategooria
- Pink line: loomad II kategooria
- Pink line: taimed I kategooria
- Pink line: taimed II kategooria
- Orange line: pärandkultuuri objekt

Leppemärgid

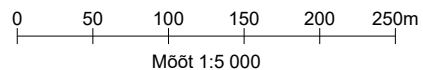
	maakonna piir		visiir, jalgrada
	valla piir		kõlviku piir
	katastriüksuse piir		eraldise piir
	kruusatee		elektriliin
	metsatee		eraldist läbiv joon
	pinnastee		eraldise katkestus
	trass, siht		tiik
	vana kraav		truup
	kraav, oja, kaldajoon		märkimisväärtus puu
	kraav, jõgi 6...10m		katastritunnus
	kraav trassiga		eralduse nmbre
	söödaplats		jahikantsel
	soolak		kopratamm

Aluskaart: Riigi Maa-amet

Looduskaitse info: EELIS, jaanuar 2024

Metsabüroo OÜ

PUISTUPLAAN
Pärnu maakond
Tori vald
Taali metskond 66 kinnistu



Puistuplaani leppemärgid

Puuliik	Lagedad alad	Seiguseta alad	Nooredikud	Latimetsad	Keskealised metsad	Valmivad ja küpsed
Mänd						
Kuusk						
Kask						
Haab						
Sanglepp						
Hall lepp						
Tamm						
Saar						
Teised						

Leppemärgid

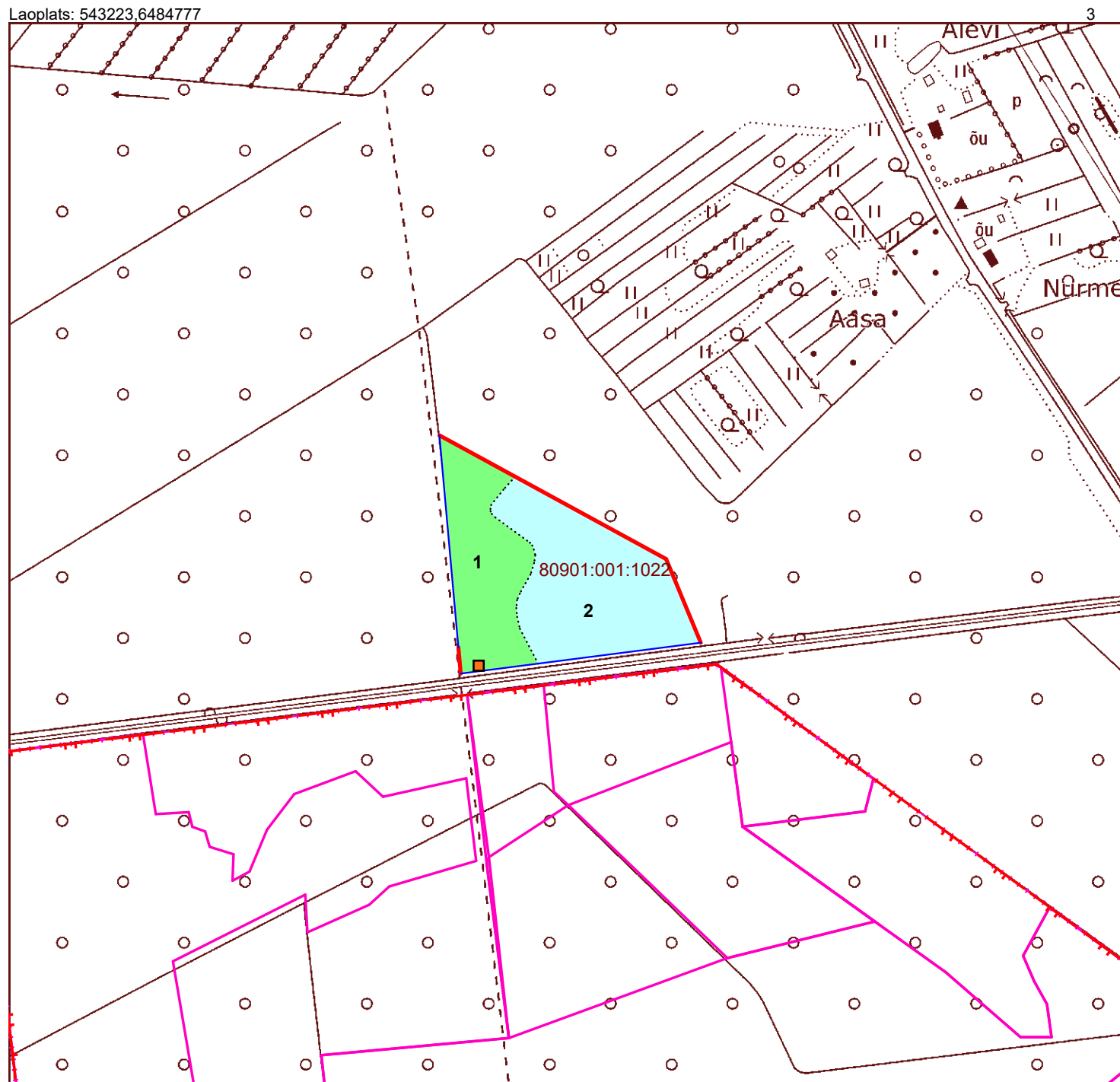
maakonna piir	visiir, jalgrada
valla piir	kõlviku piir
katastriüksuse piir	eraldise piir
kruusatee	elektriliin
metsatee	eraldist läbiv joon
pinnastee	eraldise katkestus
trass, siht	tiik
vana kraav	truup
kraav, oja, kaldajoon	märkimisväärne puu
kraav, jõgi 6...10m	52001:001:0021 katastritunnus
kraav trassiga	20 eralduse nmb
söödaplats	jahikantsel
soolak	kopratamm

Aluskaart: Riigi Maa-amet

Looduskaitse info: EELIS, jaanuar 2024

Metsabüroo OÜ

Laoplatz: 543223.6484777



TAKSEERKIRJELDUS

Tori vald, Taali metskond 66 maaüksus, 80901:001:1022

Er. nr.	Pind-ala ha	Rin-ne	Koosseisu					Bo-ni-teet	Kasvu-koha-tüüp	H100 m	Täius %	G m ²	Puude arv tk/ha	Tagavara		Juurdekasv		Raie %	Likv. puit tm	Tarbe puidu %	Kavandatud metsamajanduslikud tööd Takseeritud
			%	Puu-liik	Pärit-olu	Vanus a	H m	D cm						tm/ha	tm/er	tm/ha/a	tm/er/a				
1	1,04	Latimets							1	K-An	30			36	38	4,6	4,8		23	73	05.02.2025
	1	95	Hb	v	15	9	7				39	7			32						
	3	Ku	s	20	6	8									1						
	1	Ks	s	15	9	7															
	1	Lv	s	15	8	8															
	Y	100	Ma	s	80	23	26						7		4						
Kahjustus: põder, aste keskmine, 50% I rinde 15 a. Hb Boniteet varieerub, rinnasdiameeter ebaühtlane Tehtud: Hb valgustusraie																					
2	1,62	Noorendik							1	K-An	30			23	38	7,5	12,1		20	51	05.02.2025
	1	80	Ks	s	15	7	5						2200		25						
	12	Hb	v	15	8	6									5						
	5	Ku	s	15	3	2															
	3	Lv	s	15	8	7									2						
	Y	40	Ma	s	80	23	26						6		2						
	31	Ks	s	80	25	26									2						
	19	Hb	s	80	26	34									1						
	10	Sa	s	80	24	26															
Põõsarinne: paakspuu, paju, liitus keskmine, kõrgus 1 - 2 m Kahjustus: põder, aste keskmine, 50% I rinde 15 a. Hb; haavataelik, aste keskmine, 100% üksikute puude 80 a. Hb Koosseis ebaühtlane, rinnasdiameeter ebaühtlane Tehtud: Ks valgustusraie																					

Eraldisel esimesena märgitud puuliik on peapuuliik